


Sesja II

Inteligentne Systemy Transportowe

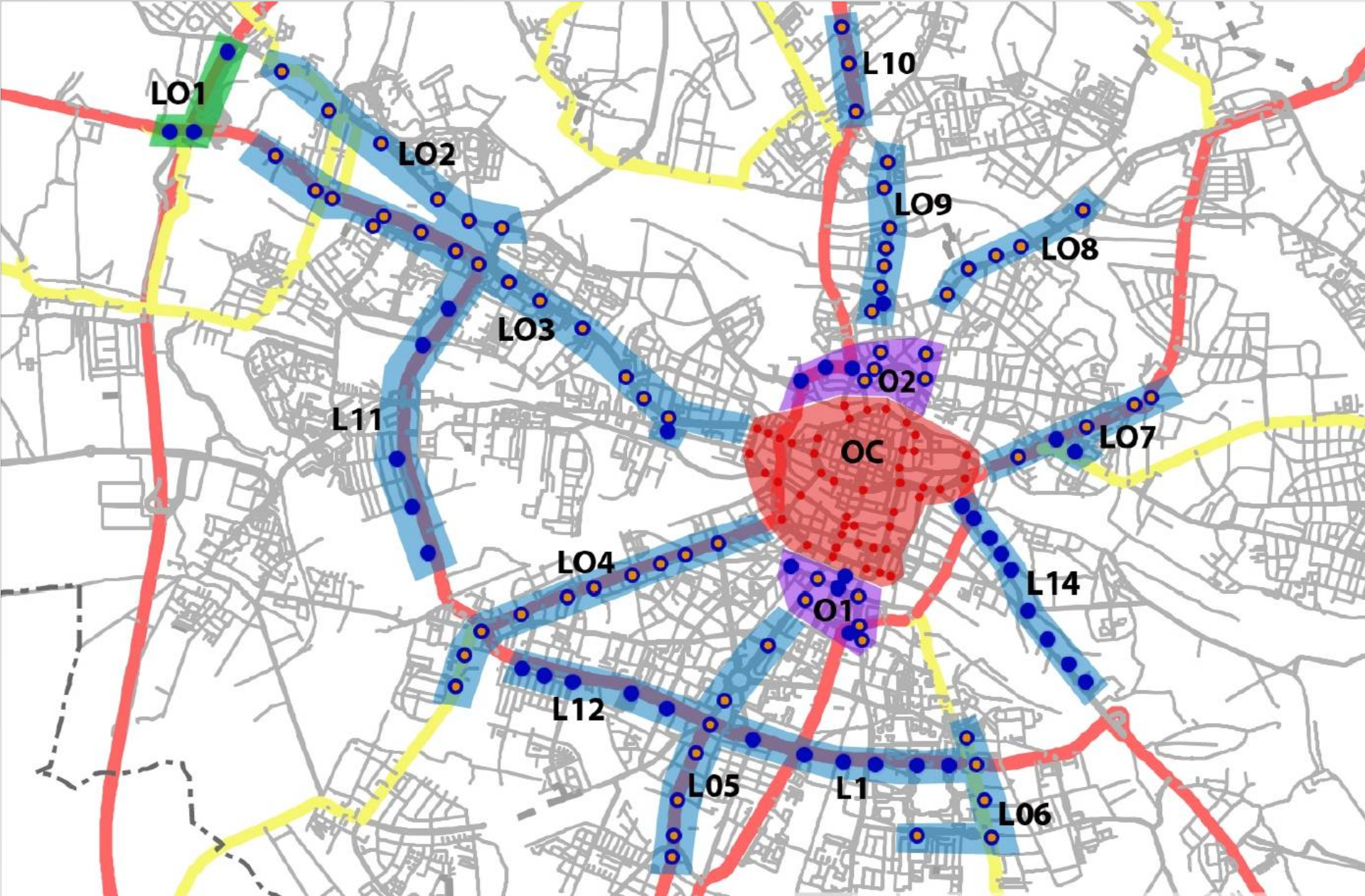


16/04/2015

Błażej Trzciniowicz

WTR UM Wrocławia

Zasięg ITS





**Szybkość
wprowadzania
zmian**



Zielona fala dla tramwajów

Zielona fala dla samochodów





WYPADEK NA UL SŁĘZNEJ
ZALECANY OBJAZD
PRZEZ POWSTANCÓW ŚL.

Informowanie kierowców



A public information sign with a green upper section and a grey lower section. The green section features several white circular labels with black text: '31PLUS', '32PLUS', '255', and '146'. Below these labels is a digital display with a blue background and orange text. The sign is mounted on a pole against a clear blue sky.

Informowanie pasażerów



Połączenie skrzyżowań

State monitoring



Współpraca z Policją



Permanennte pomiaru ruchu



An aerial night photograph of a city street, likely in a European city, showing a grid of streets with numerous streetlights and traffic lights. The lights create a bright, glowing pattern against the dark night sky. The text is overlaid on the center of the image.

**Obsługa
impresz
masowych**



**Wszystkie służby
w jednym miejscu**



18.09

Nadzór nad transportem publicznym



ITS zbiorem narzędzi do

- zarządzania ruchem
- transportem publicznym
- transportem towarów
- zdarzeniami drogowymi
- służbami ratowniczymi

Wystąpienia w Sesji II

ITS I CO DALEJ?

Stacje Ważenia Pojazdów


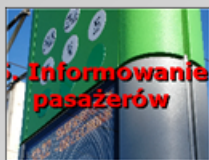
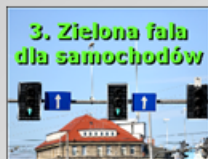
Weight in motion system



The OPTICITIES logo is prominently displayed at the top right, with the text "OPTICITIES" in a large, bold, black font. Below it, the cities "BIRMINGHAM", "GOTHENBURG", "LYON", "MADRID", "TORINO", and "WROCLAW" are listed in a smaller font. To the left of the logo, there are several red speech bubble icons containing white symbols: a bus, a car, a person walking, a bicycle, a car with a person, and a wheelchair. Below the logo and icons, there is a large, blue-tinted image of a hand holding a smartphone, with various data and network icons overlaid. At the bottom of the complex block, there is a collage of six smaller images: a long-exposure photograph of a road at night showing light trails from cars; a white van parked on a city street at night; a close-up of a car's rear end; a white bus stopped at a station; a person holding a smartphone displaying a map; and a person riding a bicycle.

ITS

Systemy ITS



This IS Smart City

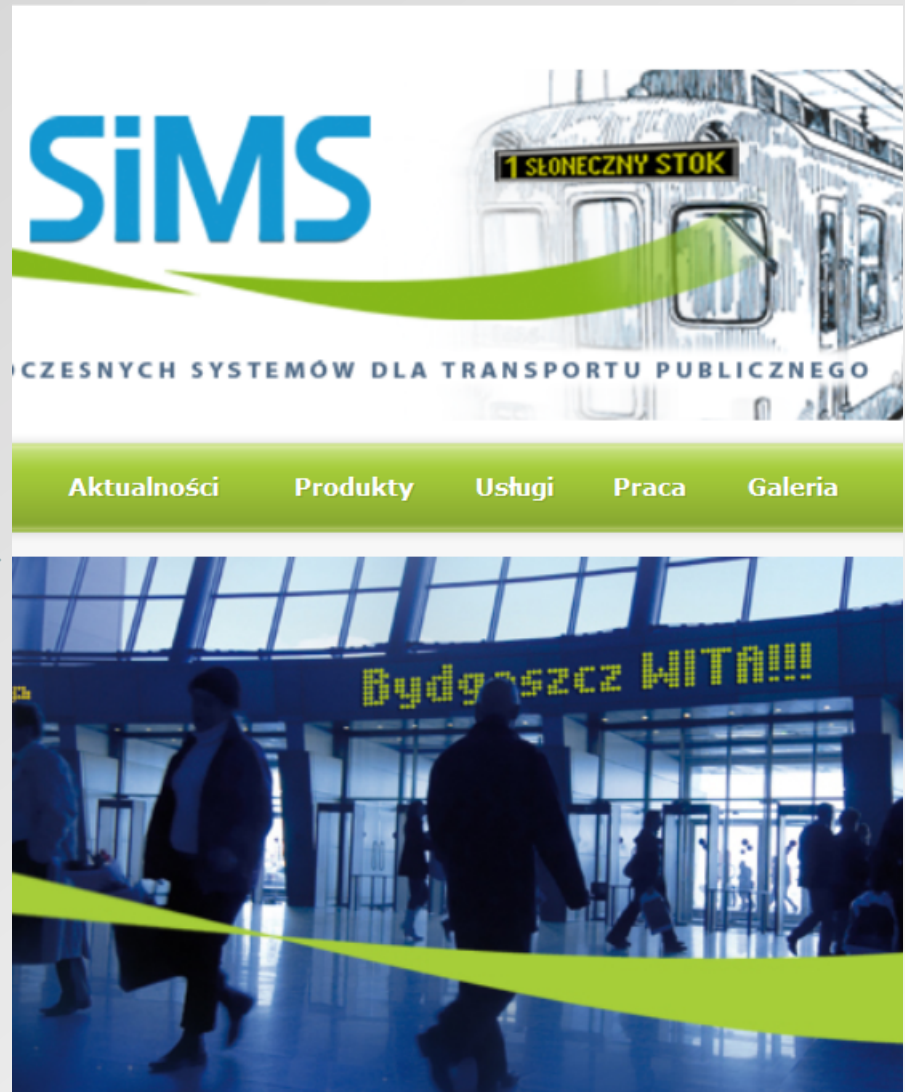
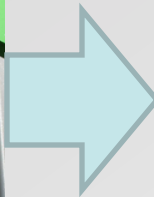
Poznaj inteligentne rozwiązania dla miast >

Dynamiczna Informacja Pasażerska

Dynamic Passenger Information



**Informowanie
pasażerów**



Karta Miejska

City Card



Thinking in 360 Degrees. **Making It Happen.**

[O firmie](#)

[Rozwiązania](#)

[Gałęzie przemysłu](#)



Witamy w Trapeze Group

Trapeze Group to międzynarodowa firma z branży IT, która oferuje rozwiązania d spektrum spraw związanych z transportem. Rozwijając swoje rozwiązania i zapew rynkach globalnych, firma stała się jednym ze światowych liderów w dziedzinie ro inteligentnych systemów transportu. Trapeze oferuje swoje rozwiązania publiczny przedsiębiorstwom transportowym i zakładom komunikacyjnym w Europie, Amery Azji i Pacyfiku.

System łączności

Data network

